



Master en
**DESARROLLO URBANO
Y TERRITORIAL**
Grado y Transformación
de las Ciudades del Presente y del Futuro



**UNIVERSITAT POLITÈCNICA
DE CATALUNYA**
Fundació Politècnica de Catalunya

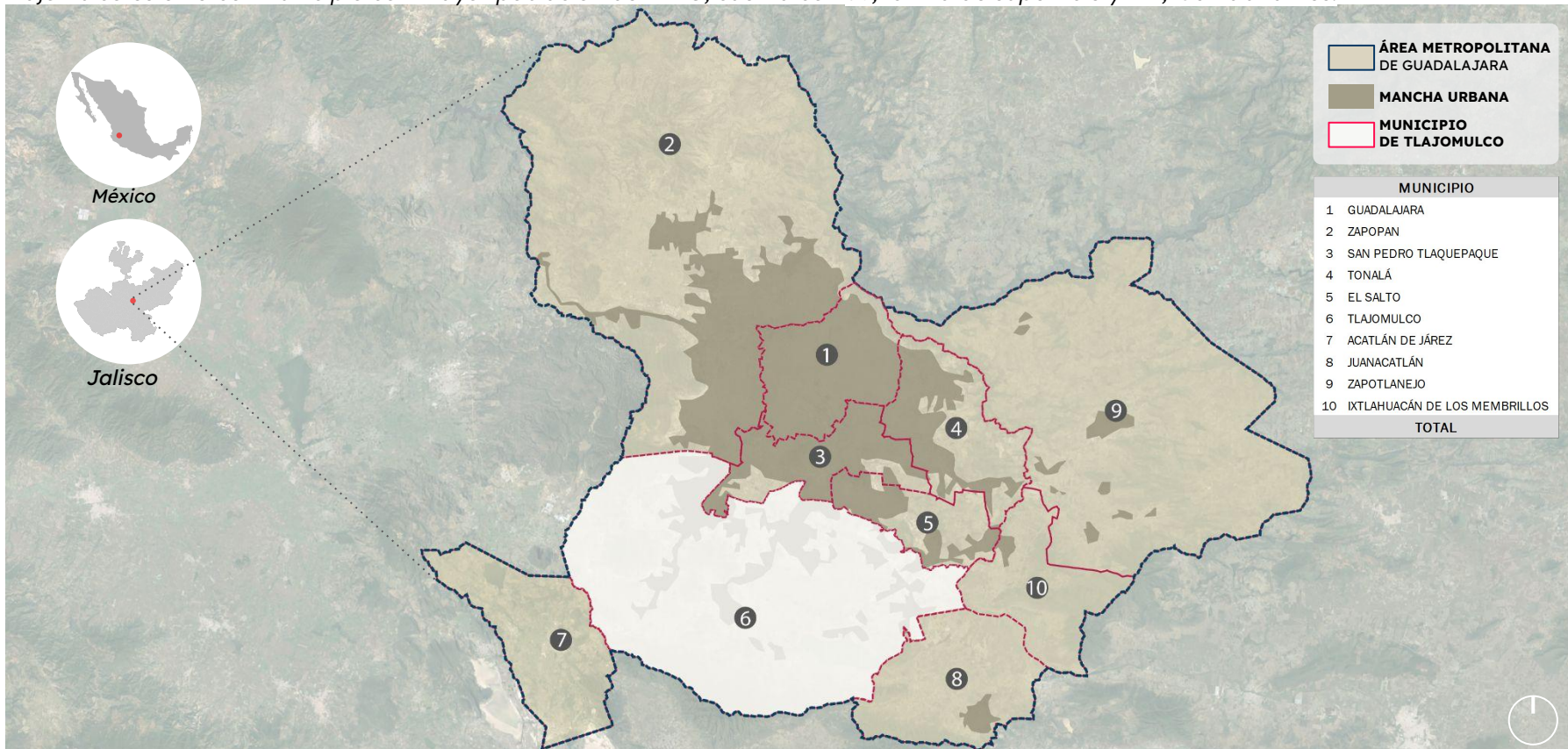
M1 - PLAN DE FUTURO TLAJOMULCO DE ZUÑIGA.

MAYO | 2023
AGUSTÍN ESPINOSA



ESCALA FÍSICA

Tlajomulco es el tercer municipio con mayor población del AMG, cuenta con 68,434 ha de superficie y 727,750 habitantes.



ACTIVOS DIFERENCIADORES DE TLAJOMULCO DE ZUÑIGA.

Contexto Regional, Nacional e Internacional.

REGIONAL

- 🏠 *TURISMO EN TORNO A LA LAGUNA*
- ECONOMÍA PUEBLOS DE LA RIVERA*
- 🏠 *RUTA FRANCISCANA*
- ACTIVOS ÁREAS NATURALES PROTEGIDAS*
- ECONOMÍA DE CULTIVO*
- 🏠 *CUT - UNIVERSIDAD*

NACIONAL

- 🏠 *INFRAESTRUCTURA DE EVENTOS MASIVOS*
- SITIOS ARQUEOLÓGICOS*
- 🏠 *CONECTIVIDAD FERROVIARIA*
- 🏠 *ARTE Y ARTESANIAS*

INTERNACIONAL

- 🏠 *CONECTIVIDAD AEROPUERTO*
- 🏠 *INDUSTRIA MANUFACTURERA DE ELECTRÓNICOS*

🏠 *ACTIVOS EXISTENTES*

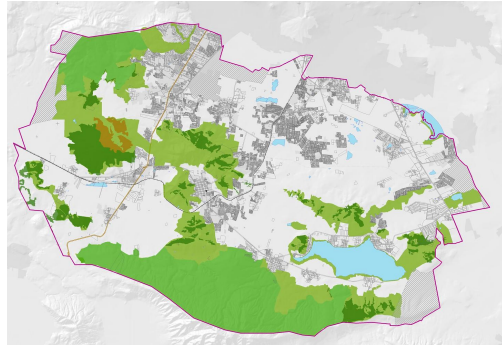
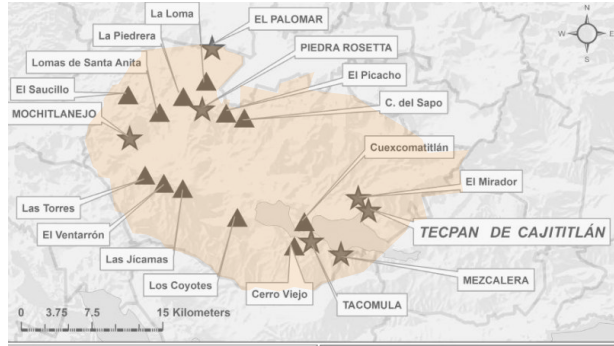
VISIÓN DE FUTURO.

**TLAJOMULCO ES EL NUEVO DESTINO ECOTURÍSTICO DEL ESTADO DE JALISCO:
RUTA NATURAL DE LA CULTURA COCA.**

POSICIONARSE A NIVEL INTERNACIONAL COMO UNO DE LOS MUNICIPIOS MÁS RICOS EN HISTORIA Y NATURALEZA, ELEMENTO ESENCIAL PARA REFORZAR LA IDENTIDAD DEL ESTADO DE JALISCO.

REDESCUBRIR LA CULTURA DEL ESTADO A TRAVÉS DE LA HISTORIA PRECOLONIAL.

EJES ESTRATÉGICOS



1

HISTORIA Y CULTURA

- *CULTURA PREHISPÁNICA: REDESCUBRIMIENTO DE LA IDENTIDAD COLECTIVA.*
- *EL PATRIMONIO COMO ELEMENTO DE ENLACE DEL TERRITORIO.*

2

NATURALEZA

- *CONTRIBUIR CON EL CUIDADO DEL PATRIMONIO AMBIENTAL*
- *CONCIENCIA ECOLÓGICA COLECTIVA.*
- *CONECTIVIDAD SUSTENTABLE.*

PROCESO DE INVESTIGACIÓN.

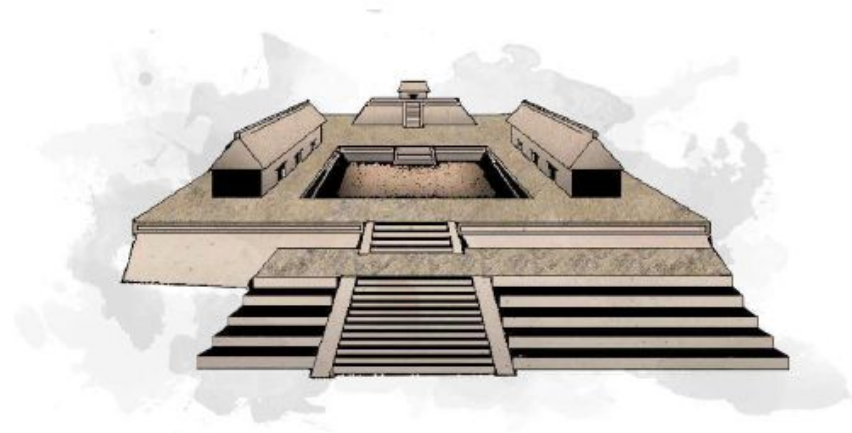
Revista Historia y Conservación del Patrimonio Edificado

Sección de Conservación

ARQUITECTURA PREHISPÁNICA DE TLAJOMULCO: INVESTIGACIONES RECIENTES Y PECULIARIDADES

PRE-HISPANIC ARCHITECTURE OF TLAJOMULCO:
RECENT RESEARCH AND PECULIARITIES

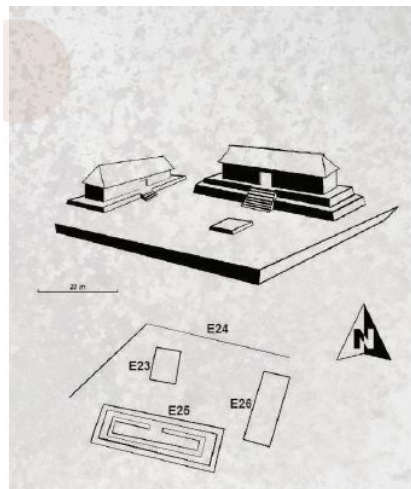
Mtro. J. Erick González Rizo




Fecha de envío: 12 de marzo de 2019
Fecha de aceptación: 09 de mayo de 2019

PROCESO DE INVESTIGACIÓN.

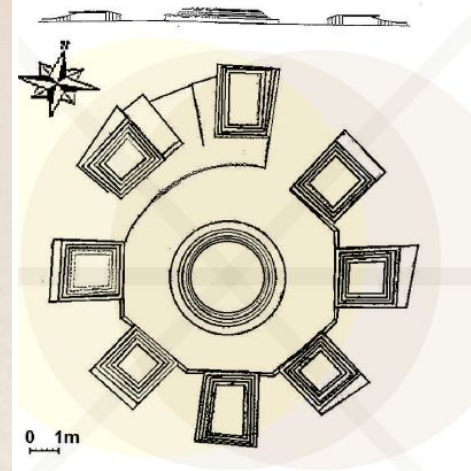
TACOMULA



TECPANCALLI DE
CAJITILÁN



EL PALOMAR - BUGAMBILIAS



PIRÁMIDE DE SAN AGUSTÍN.



ÁREA NATURAL PROTEGIDA CERRO VIEJO.



6 PROYECTOS ESTRATÉGICOS.

1. CONSOLIDAR Y EQUIPAR JEFATURA MUNICIPAL DE TURISMO
2. CREAR MARCA PROMOTORA TURÍSTICA DE LA RUTA NATURAL DE LA CULTURA COCA
3. PROGRAMA DE DESARROLLO TURÍSTICO
4. MUSEO DE SITIO
5. ANDADOR ECOLÓGICO
6. VÍA VERDE TLAJOMULCO
7. PARQUE NACIONAL CERRO VIEJO
8. SANEAMIENTO DE LA LAGUNA

